



## ШПАРГАЛКА ПО ЧОРНОГОРІЇ

Чорногорія — це перлина Адріатики. Кришталеве море, мальовничі бухти, зелені гірські вершини, стародавні церкви, монастирі та фортеці ідеально гармонують із ритмом життя сучасної європейської країни.

Ми сподіваємося, що наша шпаргалка допоможе вам познайомитися ближче з країною та її особливостями.



### Море

Чорногорію омиває Адріатичне море



### Географія

- Чорногорія розташована в південно-східній Європі, на Адріатичному узбережжі Балканського півострова.

**Загальна площа Чорногорії — 13,8 тис кв км.**

- Свою назву країна (Montenegro) отримала через чорні густі ліси, що вкривають гірські масиви.

### Природа

- Природа Чорногорії вражає своєю невимовною красою. Близько 80% площі цієї країни займають ліси, луки та природні пасовища. Також на її території є 29 високогірних озер.

### Віза

- Громадяни України з біометричними закордонними паспортами можуть в'їжджати на територію Чорногорії без візи.





## Релігія та населення

Чорногорія є багатонаціональною та багатоконфесійною державою. Населення Чорногорії становить близько 620 тисяч жителів.

Переважаюча частина вірян у країні є християнами (більшість населення — православні, також є католики та протестанти). У північній частині країни багато людей сповідують сунітський іслам.

Варто зазначити, що в Чорногорії прийнята політика секуляризму — поділ релігії та держави. Усі релігійні спільноти мають право вільно сповідувати свою віру в країні.

## Клімат і погода

Клімат країни помірно-континентальний, у горах – альпійський, на Адріатичному узбережжі – середземноморський. Через наявність гір в центральних районах країни завжди трохи прохолодніше, ніж на узбережжі. У приморських районах літо зазвичай тривале, спекотне та досить сухе, зима — коротка та волога.

Клімат середземноморський, м'який і теплий. Середня температура повітря влітку +27°C, взимку +12°C, середня температура води влітку +25°C. Туристичний сезон триває з травня до вересня.

У Чорногорії також дуже популярний оксамитовий сезон (вересень), коли погода максимально комфортна для відпочинку, море ще тепле і на курортах вже трішки менше туристів.

## Мова

Офіційною мовою Чорногорії з 2007 року є чорногорська.



## Державний устрій

Чорногорія — парламентська республіка.

## Гроші

Національна валюта Чорногорії — євро. Карти систем Mastercard, Visa, Diners Club та Maestro приймають у всіх курортних зонах та в столиці.



# 5 ПРИЧИН ВІДВІДАТИ ЧОРНОГОРІЮ

1

## АДРІАТИЧНЕ МОРЕ

Воно вабить туристів своїми блакитними водами та неймовірною чистотою. пляжі Чорногорії, як правило, покриті дрібною галькою, рідше — піском.



2

## ПРИРОДА

Неймовірно красива. Чарівні бухти, гори та долини, каньйони та озера, прекрасні квіти та хвойні дерева — все це про Чорногорію.



3

## КУХНЯ

Дуже смачний мікс середземноморських і балканських рецептів. У місцевих прибережних ресторанчиках і кафе можна скуштувати безліч страв із свіжих морепродуктів.



5

## ЕКСКУРСІЇ

У Чорногорії можна легко поєднати пляжний відпочинок із відвідинами цікавих місць. Особливої уваги заслуговують місцеві монастирі, острів Светі-Стефан і, звичайно ж, Бока-Которська бухта.

## РІЗНОМАНІТНІСТЬ

Чорногорія здатна дивувати під час кожної подорожі. Країна умовно поділена на рив'єри: Будванську, Ульцинську, Бока-Которську, Барську та рив'єру Герцег-Нові. Кожна з них має свій особливий колорит.

4

## Кухня

Кухня Чорногорії поєднує в собі багато рис національних страв Італії, Греції та Туреччини. Тут можна скуштувати як національні страви, так і всесвітньо популярний фастфуд.

Відмінною рисою національної кухні є додавання до страв великої кількості різноманітних овочів, м'яса та спецій. І, звичайно ж, риби!

Під час замовлення страв пам'ятайте: порції їжі тут можуть бути доволі великими. Місцеві жителі віддають перевагу м'ясним стравам зі свинини, яловичини та баранини. Найніжніше та найсоковитіше м'ясо — тушковане в каймаку (кисломолочному продукті з овечого молока).

Рекомендуємо також спробувати популярний у Чорногорії пршут і домашній сир.



### Відстань до курортів від аеропорту Подгориця:

Бока-Которська рив'єра — 99 км (1.5-2.5 години)  
Будванська рив'єра — 65 км (1г 10 хв)  
Рив'єра Герцег-Нові — 25 км (1г 10 хв)  
Ульцинська рив'єра — 78 км (1г 30 хв)

\*час і кілометраж — приблизні

### Відстань до курортів від аеропорту Тиват:

Бока-Которська рив'єра — 9 км (20 хв)  
Будванська рив'єра — 20 км (30 хв)  
Рив'єра Герцег-Нові — 25 км (1г 10 хв)  
Ульцинська рив'єра — 85 км (1г 50 хв)

\*час і кілометраж — приблизні


### Популярні пляжі Чорногорії

- Пляж Словенська плажа у Будві
- Пляж Могрен у Будві
- Пляжі острова Святого Миколая ("Гаваї") біля Будви
- Пляж Яз
- Пляж у місті Бечичі
- Пляж Каменово біля Рафаїловичів
- Пляж у Пржно
- Пляж у Светі-Стефані
- Пляж у Петроваці
- Пляж у місті Ульцин

## Пляжи

У Чорногорії понад 117 чудових пляжів. Серед них є й кам'яністі, і піщані, але більшість із них — із дрібною галькою. Кожен із них по-своєму унікальний і красивий, зі своєю специфічною атмосферою. Майже всі пляжі в Чорногорії муніципальні, але лежачки на них платні.

Два лежачки та парасолька коштують від 5€ до 150€, залежно від пляжу та інфраструктури. Середня вартість на найпопулярніших пляжах — 10€ за 2 лежачки та парасольку на день.





## Курорти

Чорногорське узбережжя Адріатичного моря складається з красивих рив'єр, кожна з яких є перлиною Чорногорії.

### БУДВАНСЬКА РИВ'ЄРА:

- Локації: Будва, Бечичі, Рафаїловичі, Светі-Стефан

### Будва

Будванська рив'єра, центром якої є місто Будва, визнана одним із найпривабливіших туристичних районів чорногорського узбережжя. Тут розташовані міста Будва, Бечичі, Рафаїловичі, Пржно, Мілочер, півострів Светі-Стефан і Петровац. Найвідоміші пляжі рив'єри: Яз, Могрен, Королівський, Мілочер, Буляриця.

Ви з легкістю зможете поєднати активний і насичений відпочинок у Будві зі спокійним відпочинком у Пржно, Мілочері та Светі-Стефані. Будва — це місто фестивалів та свят, різноманітних культурних подій, дискотек, казино та інших розваг. Влітку Будва стає справжнім культурним центром.



Навпроти Старого Міста в Будві лежить острів Святого Миколая, густо вкритий середземноморською рослинністю. Місцеві називають його «Гаваї». Туди можна дістатися за кілька хвилин човном, що водночас дозволить насолодитися красою Будви з моря.

### Бечичі, Рафаїловичі

**Бечичі** — це чарівна середземноморська природа та двокілометровий золотистий дрібногальковий пляж. Місто розташоване за 4 км від центру Будви та за 13 км від аеропорту міста Тиват.

**Рафаїловичі** — невелике курортне селище в однойменному рибальському селі, розташоване за 900 м на південь від міста Бечичі. Чудове місце для тих мандрівників, які бажають насолодитися затишною домашньою атмосферою та дивовижними стравами місцевих рибних ресторанів, найвідоміший із яких — «Три рибалки». З курорту Рафаїловичі до міста Будва можна дістатися навіть пішки — варто лиш здійснити прогулянку вздовж берега.

Основна особливість: всі вілли розташовані біля самого моря. У Рафаїловичах багато відпочивальників із дітьми 10-15 років, є підліткові клуби та дискотеки.






## Петровац

Петровац — курорт за 18 км на схід від міста Будва. Місто розташоване на березі широкої бухти, оточеної оливковими та мальовничими сосновими гаями.

Посеред бухти є два невеликі острови: Свята Неделя і Катич. На острові Свята Неделя стоїть однойменна церква, яка, за переказами, оберігає місцевих моряків. Наприкінці набережної височіє фортеця «Кастелло», збудована венеціанцями у XV ст. Вілли тут піднімаються вгору амфітеатром.



Міський пляж відомий своєю галькою червоного відтінку. Вздовж бухти лежить пішохідний приморський бульвар, біля якого розташовані відреставровані старовинні будинки з магазинами, ресторанами та кафе.

## Светі-Стефан, Пржно

**Светі-Стефан** — визначна історична пам'ятка та візитівка Чорногорії. Курорт розташований на півострові в Адриатичному морі. Більшість місцевих вілл побудовані на пагорбі. Цей унікальний курорт об'єднаний із однойменним островом вузькою піщаною смугою. У минулому острів Светі-Стефан використовували як фортецю для захисту. Наразі тут розташований унікальний готель, закритий для відвідування, проте, туристи можуть відпочивати в готелі поряд із островом.



**Курорт Пржно**, що розташований за 500 м від Светі-Стефана — типове рибальське селище, де можна прогулятися старими вуличками та посидіти в рибному ресторанчику на набережній. Селище Пржно стоїть на одному з мисів, які захищають затоку з прекрасними пляжами та парк Мілочер — колишню королівську резиденцію з розкішним ботанічним садом площею 8 га. Тут також розташований чудовий пляж Королеви — один із найкрасивіших пляжів Адриатичного узбережжя.



## БОКА-КОТОРСЬКА РИВ'ЄРА

- Локації: Котор, Тиват, Пераст, Рісан



У Которській затоці також розташований популярний закритий курорт Luštica Bay з яхтовою мариною в самому серці району Marina Village.



## РИВ'ЄРА ГЕРЦЕГ-НОВІ

- Локації: Герцег-Нові, Ігало.

Ця чорногорська затока славиться своїми унікальними мінеральними джерелами та родовищами лікувальних грязей (напр. в Ігало). Регіон відомий своїми оздоровчими закладами та СПА-салонами, він пропонує своїм гостям маленькі доглянуті чисті пляжі: піщані, галькові, а також штучні пляжі з дрібним піском або бетонними платформами біля деяких готелів.

Центром регіону є старовинне місто Герцег-Нові, засноване ще 1382 року. Саме на цій рив'єрі розташований популярний курорт Портонові та шикарна однойменна марина.

Портонові — це мальовниче село, що має все необхідне для комфортного середземноморського способу життя: вишукана кулінарія, бари, унікальні бутики та різноманітні медичні, фітнес- та велнес-послуги.

Бока-Которська бухта — єдиний фіорд Південної Європи, що вклинився в сушу майже на 32 км між відрогами високих гір Ор'єн (1895 м) та Ловчен (1749 м). Бухта вражає своєю природою, а також неповторними пам'ятками культури, які є візитівкою Чорногорії.

Розташована ця рив'єра на кордоні з Хорватією, у південно-західній частині Чорногорії.

Міста Бока-Которської рив'єри — справжні перлини культурної спадщини ЮНЕСКО. Найвідоміші: Тиват, Рісан, Пераст та Котор. Рекомендуємо відвідати фешенебельну марину «Порто Монтенегро». Або, як кажуть місцеві, — «Чорногорське Монако», що в Тиваті.







## УЛЬЦИНСЬКА РИВ'ЄРА

- Локації: Ульцинь, Велика Плажа, Утеха

Ульцинська рив'єра простягнулася узбережжям від мису, де розташоване старе місто Ульцинь, на північному заході до кордону з Албанією на південному сході. Його загальна довжина — 45,6 км. Хоча більшість рив'єри обрамлена кам'янистим берегом, її головною особливістю є пляжі загальною довжиною 14,9 км.

## БАРСЬКА РИВ'ЄРА

- Локації: Утеха, Добра Вода, Шушань, Сутоморе, Чань, Вірпазар, Бар

Барська рив'єра простягнулася між Адриатичним морем і Скадарським озером. Між ними також височіє гора Румія.

Цей район приваблює безліч туристів своєю спокійною атмосферою та великою кількістю варіантів для проживання. Тут є готелі, вілли та апартаменти на будь-який смак.

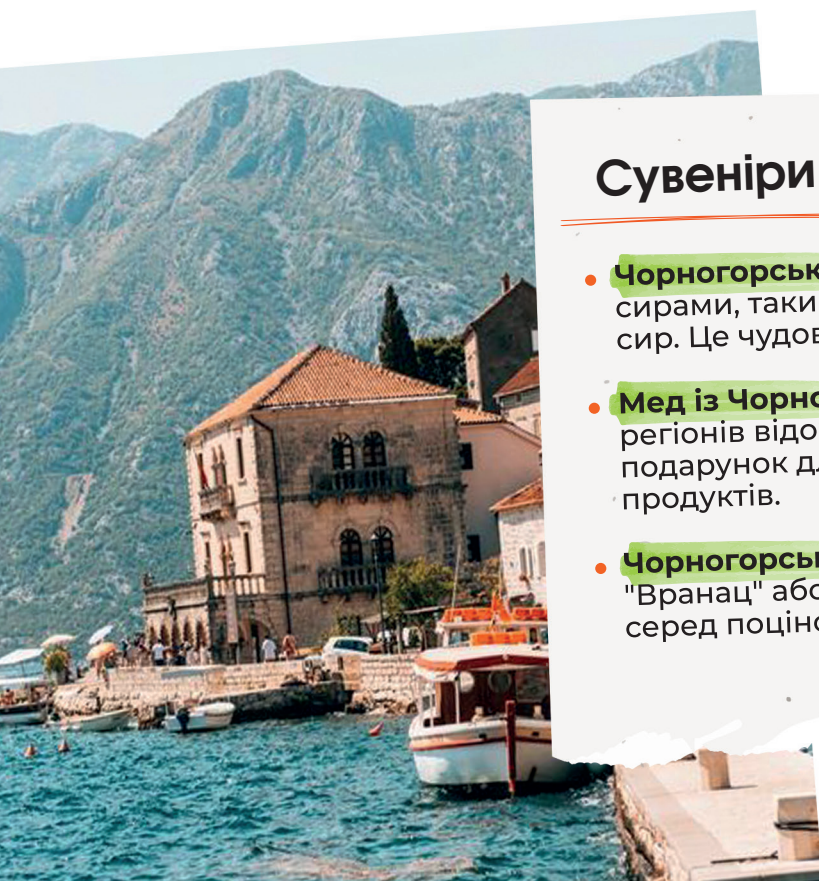
Бар пишається статусом одного з найсонячніших міст у Європі: тут близько 300 сонячних днів на рік!



*Don't forget!*

## Сувеніри

- **Чорногорські сири:** Чорногорія славиться своїми сирами, такими як негушський сир або плавський сир. Це чудові сувеніри для любителів гастрономії.
- **Мед із Чорногорії:** місцевий мед із гірських регіонів відомий своєю якістю. Це чудовий подарунок для шанувальників натуральних продуктів.
- **Чорногорські вина:** вина з Чорногорії, такі як "Вранац" або "Крстач" мають популярність серед поціновувачів.





## Рекомендовані екскурсії

### РАФТИНГ

Каньйон річки Тара другий за величиною у світі після каньйону річки Колорадо, він визнаний національним парком і внесений до списку світової спадщини ЮНЕСКО ще 1977 року. Сплав Тари має II категорію складності, тому він абсолютно безпечний і не вимагає попередньої спеціальної підготовки.




### ЧУДОТВОРНИЙ МОНАСТИР ОСТРОГ



Монастир побудовано прямісінько в скелі на висоті 840 метрів над рівнем моря. Дорога до монастиря пролягає вздовж Скадарського озера — найбільшого озера на Балканах. Монастир було засновано у XVII столітті.

### СКАДАРСЬКЕ ОЗЕРО

Найбільше озеро на Балканському півострові розташоване в Національному парку, який охороняється державою з 1983 року. Його багата флора і фауна налічує 264 види птахів. Тут також мешкають рідкісні види, такі як кучерявий пелікан, а також близько 40 видів риб. Найціннішими з них є скадарський короп, форель та верховодка.



### ХОРВАТІЯ, ДУБРОВНИК

Дубровник — вишукане та витончене місто Хорватії, яке вражає своєю красою та величиною. Це неповторне місто, в якому панує гармонія та спокій. Він включений до списку всесвітньої спадщини та перебуває під захистом ЮНЕСКО.